

1.1 Valor de conservació del medi geològic

(Figura o unitat a la qual s'aplica)		
	Llista de geòtops i geozones <small>(es poden afegir tantes files com calgui)</small>	Superfície ocupada a l'ENP
		ha %
Dades Llista d'espais amb geòtops i geozones		
	Nombre: ____	Total: ____ %
	Superfície de la figura o unitat (dades a 1.8): _____ ha	
Valoració	<input type="checkbox"/> Molt alt <input type="checkbox"/> Alt <input type="checkbox"/> Mitjà <input type="checkbox"/> Baix <input type="checkbox"/> Inexistent	

Indicador no aplicat per <input type="checkbox"/> no ser apropiat a aquest espai per: _____ <input type="checkbox"/> manca de dades

Comentaris i notes de l'avaluador:

1.2 Valor de conservació de la flora vascular


(Figura o unitat a la qual s'aplica)		
	Tàxons raríssims citats al Banc de dades de biodiversitat (en els quadrats UTM ocupats en més d'un 40 % per l'ENP) (es poden afegir tantes files com calgui)	Tàxons que han estat citats en un lloc que inequívocament esta inclòs en l'ENP (es poden afegir tantes files com calgui)
Dades		
Valoració	Nombre de tàxons citats a l'ENP: ____	

Indicador no aplicat per

- no ser apropiat a aquest espai per: _____
- manca de dades

Comentaris i notes de l'avaluador:

1.3 Valor de conservació de la fauna vertebrada

		(Figura o unitat a la qual s'aplica)
Dades  Estat de conservació de la fauna vertebrada	Espècies de la fauna presents a l'ENP catalogades com a «en perill» (es poden afegir tantes files com calgui)	Espècies de la fauna presents a l'ENP catalogades com a «vulnerable», «rara», «indeterminada» o «insuficientment coneguda» (es poden afegir tantes files com calgui)
Valoració	Nombre d'espècies amenaçades: ____	

Indicador no aplicat per

no ser apropiat a aquest espai per: _____

manca de dades

Comentaris i notes de l'avaluador:

1.4 Valor de conservació de la fauna invertebrada

(Figura o unitat a la qual s'aplica)	
Espècies protegides de la fauna invertebrada presents a l'ENP	
Dades Decret 328/1992 Conveni de Bonn Conveni de Berna Directiva 92/43/CEE Directiva 97/62/CE Invertebrats presents en ENP	Decret 328/1992, annex 4
	(es poden afegir tantes files com calgui)
	Conveni de Bonn
	Annex II
	(es poden afegir tantes files com calgui)
	Conveni de Berna
	Annex II
	(es poden afegir tantes files com calgui)
	Annex III
	(es poden afegir tantes files com calgui)
Directiva 92/43/CEE, annex IV	
(es poden afegir tantes files com calgui)	
Directiva 97/62/CE, annex II	
(es poden afegir tantes files com calgui)	
Valoració	Espècies de la fauna invertebrada protegides: ____


Indicador no aplicat per

- no ser apropiat a aquest espai per: _____
- manca de dades

Comentaris i notes de l'avaluador:

1.5 Valor de conservació de varietats i races tradicionals

(Figura o unitat a la qual s'aplica)


Dades	Varietats agrícoles i races ramaderes locals o tradicionals presents a l'ENP	
	Varietats agrícoles (es poden afegir tantes files com calgui)	Races ramaderes (es poden afegir tantes files com calgui)
 Races ramaderes		
Valoració	Presència: <input type="checkbox"/> sí <input type="checkbox"/> no	

Indicador no aplicat per

- no ser apropiat a aquest espai per: _____
- manca de dades

Comentaris i notes de l'avaluador:

1.6 Presència d'hàbitats i espècies d'interès comunitari

(Figura o unitat a la qual s'aplica)			
Hàbitats i espècies d'interès comunitari		Punts	
Dades  Directiva 97/62/CE Directiva 79/409/CEE	Hàbitat d'interès comunitari	0/1	
	Altres hàbitats d'interès comunitari		0/1
		(es poden afegir tantes files com calgui)	
	Superfície ocupada	Inferior al 50 % de l'ENP: __ ha	0
		Superior al 50 % de l'ENP: __ ha	1
	Espècies d'interès comunitari (97/62/CE annex II)		0/1
		(es poden afegir tantes files com calgui)	
	Hàbitats d'interès comun. prioritari (97/62/CE annex I)		0/2
		(es poden afegir tantes files com calgui)	
	Espècies d'interès comun. prioritari (97/62/CE annex II)		0/2
(es poden afegir tantes files com calgui)			
Espècies d'ocells objecte de mesures de conservació esp. (79/409/CEE annex I i ocells migratoris regulars)		0/2	
	(es poden afegir tantes files com calgui)		
Valoració	Puntuació obtinguda: ____		

Indicador no aplicat per

- no ser apropiat a aquest espai per: _____
 manca de dades

Comentaris i notes de l'avaluador:

1.7 Valor espiritual, cultural o històric

(Figura o unitat a la qual s'aplica)				
Dades	Tipus	Nom o títol <small>(es poden afegir tantes files com calgui)</small>	Punts	
	BCIN			0/3
	Activitats: aplecs i diades, marxes, commemoracions, etc.			0/2
	Altres béns catalogats o excavacions arqueològiques			0/1
Publicacions sobre els seus béns o tradicions			0/1	
Particularitat etnogràfica			0/1	
Font d'inspiració de tradicions o llegendes			0/1	
Font d'inspiració artística			0/1	
Valoració	Puntuació obtinguda: _____			

Indicador no aplicat per

- no ser apropiat a aquest espai per: _____
- manca de dades

Comentaris i notes de l'avaluador:

1.8 Dimensions

1.8 Dimensions			
	Figura de protecció (es poden afegir tantes files com calgui)		Superfície (ha)
	Nom	Unitats separades i mida en ha	
Dades & Figura de protecció Unitats separades Superfície			
Valoració	Superfície protegida: _____ ha		

Croquis dels límits de les diferents figures de protecció de l'ENP

1.9 Forma

(Figura o unitat a la qual s'aplica)	
Dades	Superfície de la figura o unitat (dades a 1.8): _____ m ²
	Perímetre de l'ENP: _____ m
& Perímetre	$D = L / 2(\text{SQRT}(\pi A))$, on L és el perímetre, i A l'àrea = ____
Valoració	Índex de circularitat D: ____

Comentaris i notes de l'avaluador:

1.10 Estat de reconstitució

(Figura o unitat a la que s'aplica)			
	Hàbitat <small>(es poden afegir tantes files com calgui)</small>	Superfície (ha)	Fase de successió (inicial, intermèdia o avançada)
Dades & Hàbitat Superfície Fase de successió			
	Superfície de la figura o unitat (dades a 1.8): _____ ha Superfície amb hàbitats en fase inicial ____%, intermèdia ____% i avançada ____%		
Valoració	Predomini d'hàbitats en fases de successió: <input type="checkbox"/> inicial, <input type="checkbox"/> intermèdia o <input type="checkbox"/> avançada		

Indicador no aplicat per <input type="checkbox"/> no ser apropiat a aquest espai <input type="checkbox"/> manca de dades
--

Comentaris i notes de l'avaluador:

1.11 Fragmentació

(Figura o unitat a la qual s'aplica)

Dades & Polígons Superfície	Coberta	Número de polígons	Superfície (ha)	%
	Bosc dens			
	Bosc clar			
	Matollars			
	Prats			
	Altres			
	Improductiu natural			
	Improductiu artificial			
	Conreu			
	Número de cobertes = ____		Número de polígons = ____	
Valoració	Índex de fragmentació: ____			

Indicador no aplicat per

- no ser apropiat a aquest espai per: _____
- manca de dades

Comentaris i notes de l'avaluador:

1.12 Connectància ecològica

(Figura o unitat a la qual s'aplica)

Dades	Perímetre amb cobertes de la mateixa categoria: ____% En aquesta zona hi ha una infraestructura o urbanització a: <input type="checkbox"/> menys d'1 km, _____ <input type="checkbox"/> menys de 5 km, _____ Perímetre limitat per infraestructures o urbanitzacions: ____% Si es tracta d'un espai marí, el travessa alguna infraestructura? <input type="checkbox"/> sí, _____ <input type="checkbox"/> no
Valoració	<input type="checkbox"/> molt alta, <input type="checkbox"/> alta, <input type="checkbox"/> mitja, <input type="checkbox"/> baixa o <input type="checkbox"/> nul·la

Indicador no aplicat per

- no ser apropiat a aquest espai per: _____
- manca de dades

Comentaris i notes de l'avaluador:

1.13 Perill d'inflamabilitat

(Figura o unitat a la qual s'aplica)

Dades	Superfície amb alt risc d'incendi forestal: _____ ha
& Perill d'inflamabilitat	Superfície forestal (dades a 1.11): _____ ha
Valoració	____ %

Indicador no aplicat per

- no ser apropiat a aquest espai per: _____
- manca de dades

Comentaris i notes de l'avaluador:

1.14 Risc geològic

(Figura o unitat a la qual s'aplica)

Dades	Superfície amb riscos geològics: _____ ha
	Principals riscos determinats: _____ _____
	Superfície de la figura o unitat (dades a 1.8): _____ ha
	Percentatge susceptible de veure's afectat: ____ %
Valoració	<input type="checkbox"/> molt alt, <input type="checkbox"/> alt, <input type="checkbox"/> mitjà, <input type="checkbox"/> baix o <input type="checkbox"/> nul

Indicador no aplicat per

- no ser apropiat a aquest espai per: _____
- manca de dades

Comentaris i notes de l'avaluador:

1.15 Pressió urbanística

(Figura o unitat a la qual s'aplica)

Dades	Perímetre (interior i exterior) que limita amb sòl urbà o urbanitzable: ____%
	Nuclis urbans o urbanitzacions amb les que limita l'ENP: (es poden afegir tantes files com calgui)
	Inclou o limita amb alguna urbanització o segones residències pendents de legalització? <input type="checkbox"/> sí, _____ <input type="checkbox"/> no
	ha calgut modificar els seus límits per motius urbanístics? <input type="checkbox"/> sí, _____ <input type="checkbox"/> no
Valoració	<input type="checkbox"/> molt alta, <input type="checkbox"/> alta, <input type="checkbox"/> mitja, <input type="checkbox"/> baixa o <input type="checkbox"/> nul·la

Indicador no aplicat per

- no ser apropiat a aquest espai per: _____
- manca de dades

Comentaris i notes de l'avaluador:

1.16 Pressió de les infraestructures

(Figura o unitat a la qual s'aplica)

Dades

Infraestructures que travessen l'ENP:

- autopista: _____
- autovia: _____
- via fèrria : _____

Infraestructures existents:

- port esportiu o aeròdrom: _____
- instal·lacions esportives o equipaments : _____
- parc edìlic: _____
- subestació elèctrica: _____
- àrea de servei d'una autopista o autovia: _____
- repetidors de televisió, ràdio o telefonia: _____
- desembocadura d'un emissari submarí: _____

Projectes de construcció de noves infraestructures:

- autopista: _____
- autovia: _____
- via fèrria tancada: _____
- instal·lacions esportives o equipaments: _____
- parc edìlic: _____
- subestació elèctrica: _____
- àrea de servei d'una autopista o autovia: _____
- repetidors de televisió, ràdio o telefonia: _____
- emissari submarí: _____

Reserves de sòl per a noves infraestructures:

- autopista: _____
- autovia: _____
- via fèrria tancada: _____

En estudis es considera localització apropiada per:

- parc edìlic: _____
- instal·lacions esportives o equipaments: _____
- subestació elèctrica: _____
- àrea de servei d'una autopista o autovia: _____
- repetidors de televisió, ràdio o telefonia: _____

Densitat de carreteres existent: ____ m/ha

Densitat de la xarxa elèctrica: ____ m/ha

Es té constància de l'atropellament o electrocució d'espècies protegides o objecte de mesures de protecció?

- sí
- no

Valoració

- molt alta, alta, mitja, baixa o nul·la

Indicador no aplicat per

no ser apropiat a aquest espai per: _____

manca de dades

Comentaris i notes de l'avaluador:

1.17 Importància de les amenaces

(Figura o unitat a la qual s'aplica)

	Tipus d'amenaça	Casos detectats (es poden afegir tantes files com calgui)	Punts
	Dades	Sobrefreqüentació	
Aigües residuals			0/1
Emissions			0/1
Residus			0/1
Degradació del sòl			0/1
Introducció d'espècies			0/1
Pertorbacions			0/1
Ús dels recursos			0/1
Denúncies			0/1
Avaluacions d'impacte ambiental			0/1
Amenaça més important de totes les ciutades: _____			
Valoració	Puntuació obtinguda: _____		

Indicador no aplicat per

- no ser apropiat a aquest espai per: _____
- manca de dades

Comentaris i notes de l'avaluador:

1.18 Població

(Figura o unitat a la qual s'aplica)	
Dades	Població censada a l'interior: ____ habitants
	Superfície de la figura o unitat (dades a 1.8): _____ ha = _____ km ²
	Nombre màxim de residents: ____ habitants
Valoració	____ habitants/km ²
	Relació entre la població de fet i la de dret: ____

Indicador no aplicat per

- no ser apropiat a aquest espai per: _____
- manca de dades

Comentaris i notes de l'avaluador:

1.19 Ocupació per sectors

(Figura o unitat a la qual s'aplica)

Dades	Sectors productius	Nombre de treballadors	Nombre de treballadors temporals o a temps parcial	Total
	Sector primari			
	Sector secundari			
	Sector terciari			
Valoració	____ treballadors sector primari/km ² ____ treballadors sector secundari/km ² ____ treballadors sector terciari/km ²			

Indicador no aplicat per

- no ser apropiat a aquest espai per: _____
 manca de dades

Comentaris i notes de l'avaluador:

1.20 Superfície productiva

(Figura o unitat a la qual s'aplica)

Dades	Superfície dedicada a la producció agrícola, ramadera, forestal o pesquera professional: _____ ha
	Superfície de la figura o unitat (dades a 1.8): _____ ha
	Superfície destinada a l'agricultura o ramaderia extensiva o a l'explotació forestal: ____%
	Superfície destinada a l'agricultura intensiva: ____%
	S'apliquen residus ramaders o fangs de depuradora? <input type="checkbox"/> sí <input type="checkbox"/> no
	Hi ha instal·lacions ramaderes industrials? <input type="checkbox"/> sí <input type="checkbox"/> no
	<input type="checkbox"/> s'hi practica la pesca d'arrossegament, <input type="checkbox"/> hi ha instal·lacions d'aqüicultura, <input type="checkbox"/> hi ha instal·lats arts de pesca fix en aiguamolls o rius <input type="checkbox"/> altres modalitats de pesca professional
Valoració	____ % de la superfície que és productiva
	Pressió: <input type="checkbox"/> molt forta, <input type="checkbox"/> forta, <input type="checkbox"/> mitja, <input type="checkbox"/> baixa o <input type="checkbox"/> nul·la

Indicador no aplicat per

- no ser apropiat a aquest espai per: _____
 manca de dades

Comentaris i notes de l'avaluador:

1.21 Visites rebudes

(Figura o unitat a la qual s'aplica)		
Dades	Any 2001	Nombre total de visites rebudes: _____
		Procedència i fiabilitat de les dades: _____
		Superfície de la figura o unitat (dades a 1.8): _____ ha
Valoració	___ visites/ha/any	

Indicador no aplicat per

- no ser apropiat a aquest espai per: _____
- manca de dades

Comentaris i notes de l'avaluador:

Indicadors de context

Comentaris de l'òrgan gestor:

Nom:

Càrrec:

Signatura:

Data: